ГЕНЕРАЛЬНЫЙ ПЛАН НИЖНЕСИРСКОГО СЕЛЬСОВЕТА.
СХЕМА ИНЖЕНЕРНОГО ОБЕСПЕЧЕНИЯ МАГИСТРАЛЬНЫХ СЕТЕЙ.
СХЕМА ТРАНСПОРТНОЙ ИНФРАСТРУКТУРЫ.
м 1 : 25000

ПОЛОЖЕНИЕ ТАШТЫПСКОГО РАЙОНА В СИСТЕМЕ РАССЕЛЕНИЯ РЕСПУБЛИКИ ХАКАСИЯ

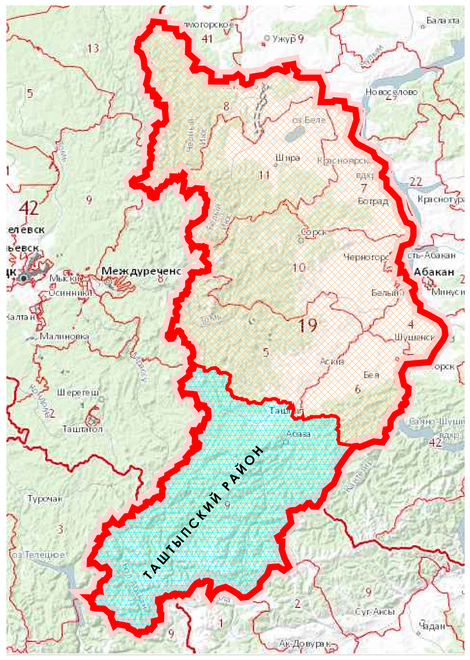

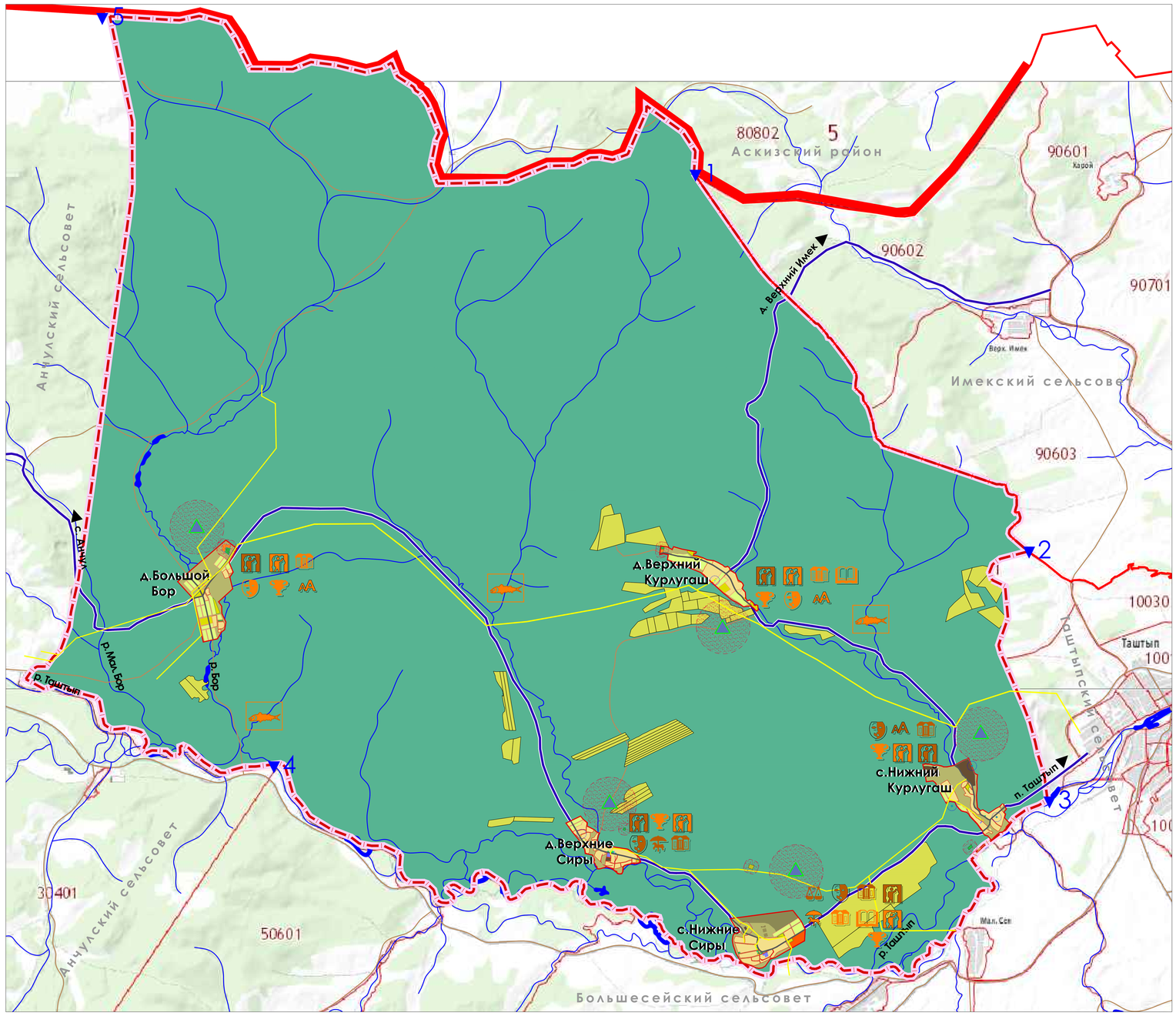

ПОЛОЖЕНИЕ НИЖНЕСИРСКОГО СЕЛЬСОВЕТА В СИСТЕМЕ РАССЕЛЕНИЯ ТАШТЫПСКОГО РАЙОНА РЕСПУБЛИКИ ХАКАСИЯ

м 1:500 000

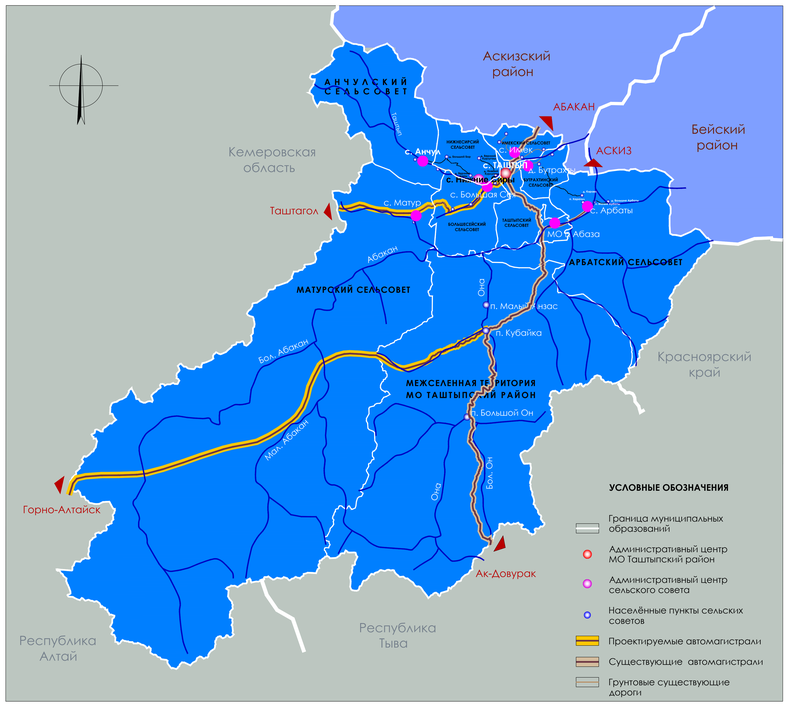

Технико-экономические показатели

Nпп	Наименование	Ед. измер.	Существующее положение	Проектное положение
1	Численность населения	чел.	1022	1088
2	Территория сельсовета	га	27888,6	27888,6
3	Протяженность внепоселковых автодорог с твердым покрытием	км	10,4	25,0

ОПИСАНИЕ ГРАНИЦ СМЕЖНЫХ ЗЕМЕЛЬ

1 - 2 ИМЕКСКИЙ СЕЛЬСОВЕТ
2 - 3 ТАШТЫПСКИЙ СЕЛЬСОВЕТ
3 - 4 БОЛЬШЕСЕЙСКИЙ СЕЛЬСОВЕТ
4 - 5 АНЧУЛСКИЙ СЕЛЬСОВЕТ
5 - 1 АЗКИЗСКИЙ РАЙОН

УСЛОВНЫЕ ОБОЗНАЧЕНИЯ

Границы
- республики Хакасия
- МО Таштыпский район
- граница сельсовета
- граница населённого пункта
- кадастровых кварталов
90702 Номер кадастрового квартала
Асфальтированные автодороги
Дороги межселенного значения
Дороги местного значения
Грунтовые автодороги
ЛЭП 110 кВ
реки, ручьи, озёра

Зоны с особыми условиями использования территорий
- СЗЗ от производственных и коммунальных территорий
- СЗЗ водозаборных сооружений

Земли специального назначения
- проектируемая площадка сбора и перегрузки ТБО

Территории
Жилая усадебная застройка существующая
Жилая усадебная застройка проектируемая
Проектируемые общественно - деловые территории
Медицинские учреждения
Образовательные учреждения
Производственно- коммунальные здания и сооружения
Кладбище
Резерв территории кладбища
Участок складирования ТБО (проектируемый)
Пашни, покосы
Зона мест отдыха общего пользования
Территория этнического центра Шорской культуры
Зона многофункционального общественного центра
Водозабор
Земли лесного фонда

ВИДЫ ХОЗЯЙСТВЕННОЙ ДЕЯТЕЛЬНОСТИ
Планируемое прудовое рыбоводство

ОБЪЕКТЫ КУЛЬТУРНО-БЫТОВОГО ОБСЛУЖИВАНИЯ

сущ.	план.	
		Магазин
		Дом культуры, клуб
		Отделение связи
		Средняя образовательная школа
		Детский сад, ясли
		Спортивные учреждения
		Общественные центры
		Фельдшерско-акушерские пункты
		Культовые объекты (церкви, часовни)

								3/07 - 11	ГП
Изм.	Кол.уч.	Лист	N док.	Подп.	Дата			Республика Хакасия, МО Таштыпский район Администрация Нижнесирского сельсовета	
ГИП		Данилова						Генеральный план Нижнесирского сельсовета	Стадия	Лист	Листов
Инж. I кат.		Бадмаурова							ГП	1.1	2
								Графическая часть. Схема инженерного обеспечения и транспортная схема. Схема транспортной инфраструктуры м 1: 25000	ООО "ФУНДАМЕНТ"
Норм.контр.		Калугина							

Для служебного пользования экз. №

Инв. № подл. | Подп. и дата | Взам. инв. №